Elaborato

Scala
1:50.000

Sistema viabilità - Interventi di progetto

Confine comunale

Centri abitati

Individuazione centri abitati

Infrastruttura principale - nuova connessione

Ferrovie (SFMR)

Corridoio per la mobilità (varco di valore strategico)

Viabilità

Strada regionale

Strada provinciale

Strade comunali

Estratto PTCP - Tavola della trasformabilità

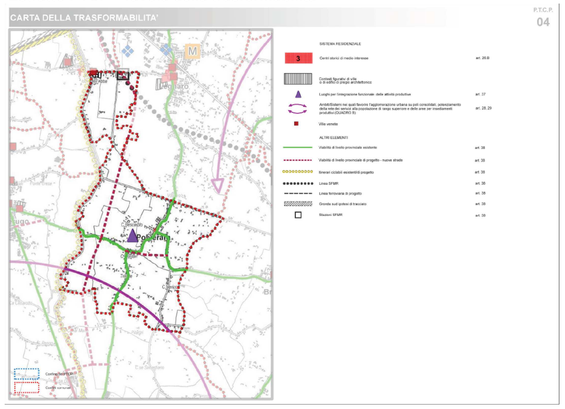

COMUNE DI POLVERARA
Provincia di Padova

P.A.T.

Elaborato

Scala
1:50.000

Sistema viabilità
Interventi di progetto

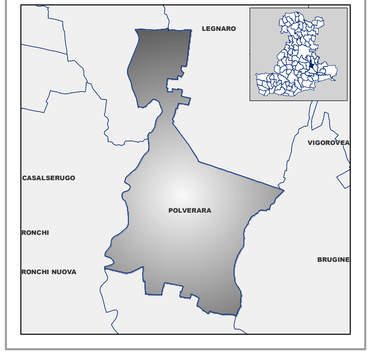

PAT
COMUNE di Polverara

Sindaco
Sabrina Rampin
Assessore Urbanistica
Olindo Bertipaglia
U.T.C. - Settore urbanistica - Ufficio di Piano
Geom. Floriano Pinato
Gruppo di lavoro multidisciplinare
Documento preliminare - pianificazione urbanistica - quadro conoscitivo - coordinamento
Arch. Giancarlo Ghinello
Studio Giotto Associato
Sistema ambientale - sistema agricolo - paesaggio rurale
Dr. Agr. Giacomo Gazzin
Studio Agriplan
Sistema storico-culturale - assetto storico-insediativo - paesaggio interesse storico
Arch. Fabio Zecchin
Sistema ambientale fisico - difesa del suolo - compatibilità geologica
Dr. Geol. Alberto Stella
Georicerche s.r.l.
Compatibilità idraulica
Ing. Pietro Cevese
Cevese-Parpajola Ingegneria idraulica
Relazione ambientale - vas
Dr. Antonio Buggin
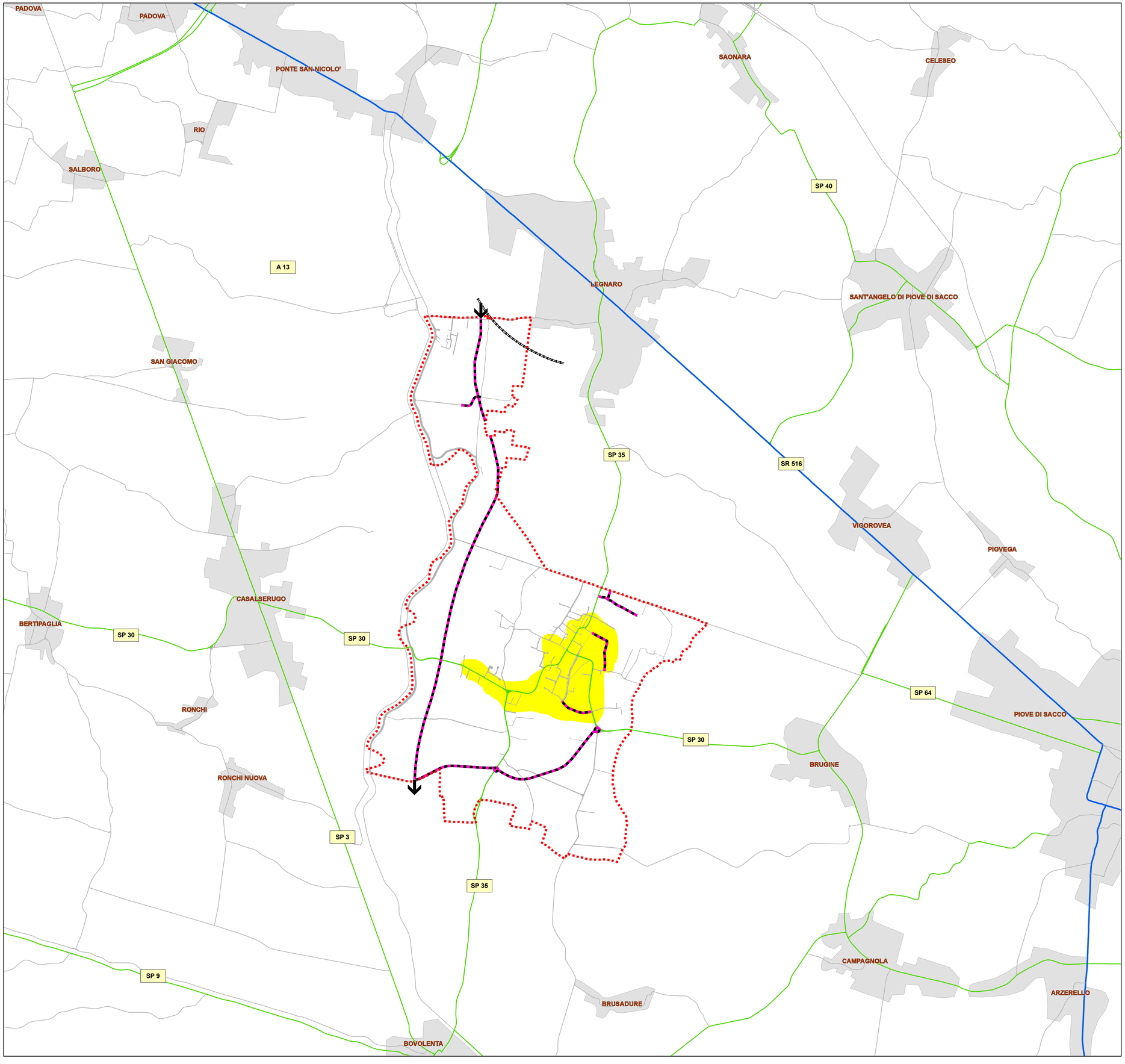
Aprile 2012