

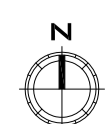


**LEGENDA**

 Confine comunale

**CORSI D'ACQUA**

-  Rete Idrografica di competenza della Regione Veneto - Sezione Bacino Idrografico Brenta Bacchiglione - Sezione di Padova
-  Rete Idrografica di competenza del Consorzio di Bonifica Bacchiglione



ORTOFOTOPIANO  
SCALA 1:10.000





REGIONE DEL VENETO

**COMUNE DI POLVERARA**  
PROVINCIA DI PADOVA



**PIANO DELLE ACQUE**

(D.G.R.V. N°1322 DEL 10.05.2006 - D.G.R.V. N°1841 DEL 19.06.2007 - D.G.R.V. N°2948 DEL 06.10.2009)

ELABORATO:					TAVOLA N°
ORTOFOTOPIANO TERRITORIO COMUNALE					<b>1.3</b>
ING. FABIO MURARO		ING. D. MIMMA RAULLI		Il Responsabile del Procedimento GEOM. FLORIANO PINATO	
					
Via Uruguay n° 20 - 35127 Padova Tel. 049 8703448 Fax 049 7629516 - info@studio-muraro.it		Via Uruguay n° 20 - 35127 Padova Tel. 049 8701958 Fax. 049 2127525 - info@studioraulli.it			
REV	DESCRIZIONE	DATA	REDAZIONE	VERIFICA	SCALA
A	Prima Edizione	25.06.2015	Ing. Fabio Muraro	Ing. D. Mimma Raulli	1:10.000
					DATA
					GIUGNO 2015
					NOME FILE
					1.3_Ortofotopiano.dwg